COMUNE DI MORANO CALABRO (CS)

PIANO STRUTTURALE COMUNALE

ai sensi della Legge Urbanistica Regionale n. 19/2002 e s.m.i.

Elaborato	11	B	DAT	Scala	1:5.000

AMBITI TERRITORIALI UNITARI

Il Sindaco	Il Responsabile del Procedimento	Delibera di Adozione
Nicolò De Bartolo	ing. Domenico Martire	
L'Assessore all'Urbanistica	**Elaborazione**	**Delibera di Approvazione**
Pasquale Maradei	V_DEF	

PROGETTAZIONE	arch. Antonio Oliviero ing. Domenico Martire
GRUPPO DI LAVORO A SUPPORTO	ing. Giacomo Caristi (professione strutturale e GIS) dott. Aniello Palomba (esperti paesaggio) dott.ssa Cira Oliviero (sistema informativo territoriale)

ORDINE DEGLI ARCHITETTI PIANIFICATORI PAESAGGISTI E CONSERVATORI DELLA PROVINCIA DI COSENZA — ANTONIO OLIVIERO — 1736

AMBITUR

LEGENDA

Confini Comunali

SISTEMA INSEDIATIVO

Territorio urbanizzato

- A1 - Centro Storico
- A2 - Aree di interesse storico ed archeologico
- B1 - Aree con tessuto edilizio consolidato
- B2 - Aree con tessuto edilizio incompiuto

Territorio urbanizzabile

- C1 - Comparti perequativi per insediamenti residenziali di nuovo impianto
- C2 - Comparti perequativi per la riqualificazione della Piana
- C3 - Comparti perequativi per insediamenti turistici di nuovo impianto

SISTEMA PRODUTTIVO

- D1 - Aree produttive esistenti

SISTEMA DEL TERRITORIO RURALE ED APERTO

Risorse naturali ed antropiche

- T1 - Territorio Tutelato
- T2 - Territorio Tutelato con nuclei di aggregazione in ambito a prevalenza rurale
- T3 - Territorio Tutelato a spiccata destinazione agricola con presenza di colture tipiche
- T4 - Parco Fluviale del fiume "Sybaris"
- T5 - Verde urbano

Territorio agricolo - forestale

- E2 - Aree di primaria importanza per la funzione agricola - produttiva
- E3 - Centri rurali
- E4 - Aree boscate o da rimboschire
- E5 - Aree non suscettibili di insediamento

SISTEMA DELLE ATTREZZATURE

- F1 - Attrezzature e servizi pubblici esistenti
- F2 - Attrezzature e servizi pubblici in attuazione
- F3 - Attrezzature e servizi pubblici di progetto

SISTEMA RELAZIONALE

- Autostrada A3 Salerno - Reggio Calabria
- Variante al tracciato dell'Autostrada A3 Salerno - Reggio Calabria
- Principali arterie stradali
- Rete stradale da potenziare

PIANO DI PROTEZIONE CIVILE

- Area di emergenza per la Protezione Civile (rif. el. 02 - QNC - Pianificazione Comunale Vigente)

N

CENTRO URBANO DI MORANO E FRAZIONE DI MATINAZZA

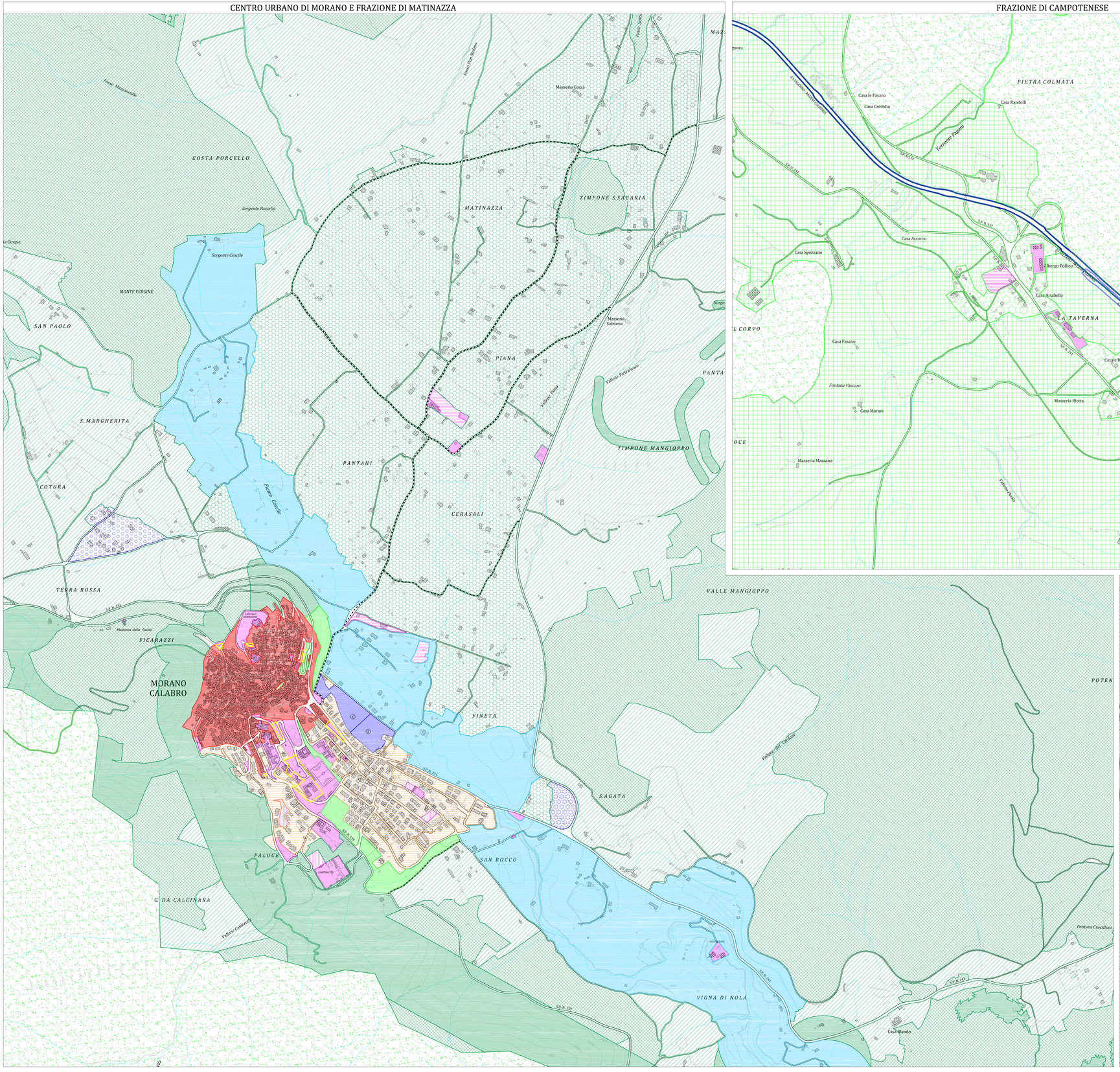

FRAZIONE DI CAMPOTENESE

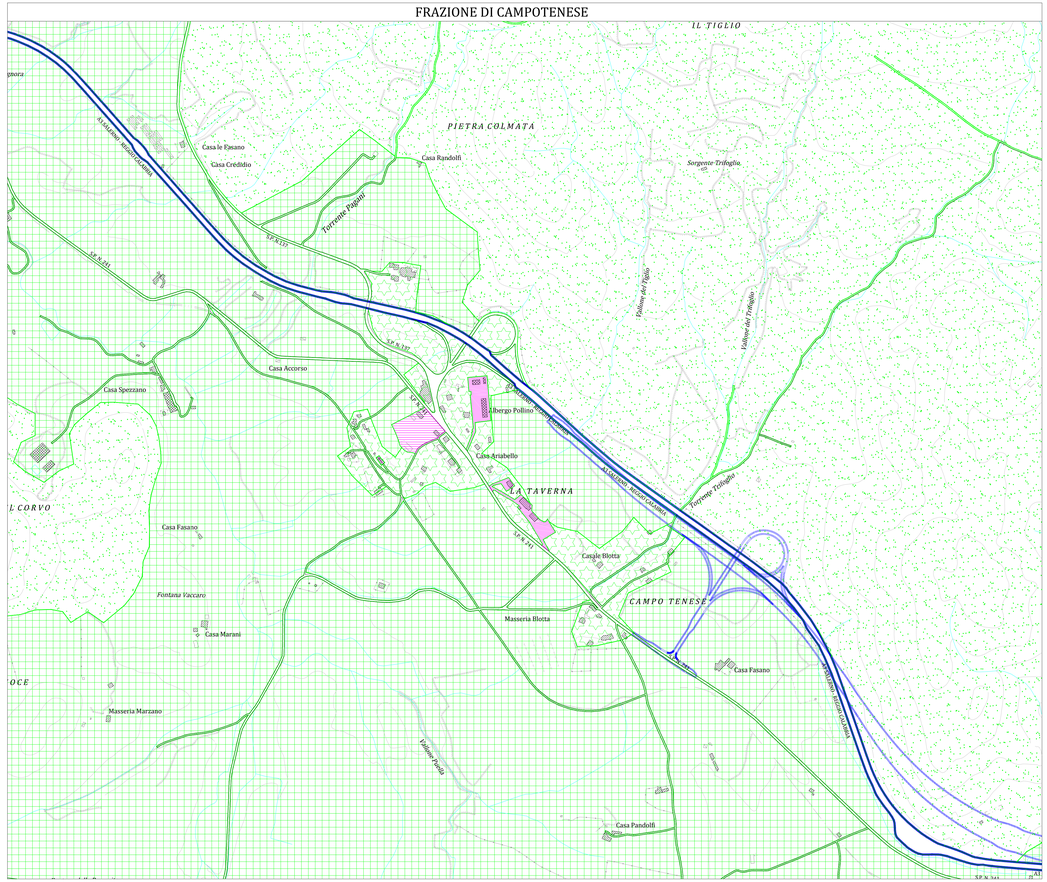
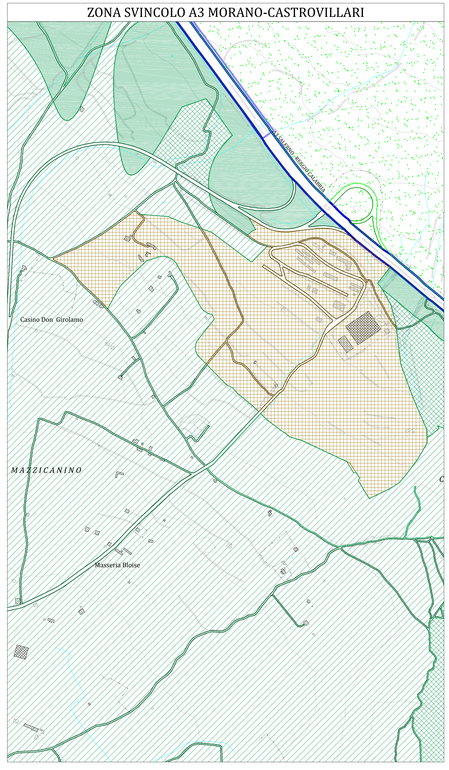
ZONA SVINCOLO A3 MORANO-CASTROVILLARI